

Stadt Coburg
Stadtbauamt - Stadtplanung
Steingasse 18, 96450 Coburg




Umsetzung Radwegekonzept
Ortsdurchfahrt Beiersdorf - Maßnahme Nr. 25
Markierung von beidseitigen Schutzstreifen mit je 1,25m Breite

M 1:500 Plan 1

15.12.2025 gez. Rau



Legende

 Gehweg

Hinweis:
Die endgültige Beschilderung und Markierung wird mit der VRAO durch die Untere Verkehrsbehörde festgelegt

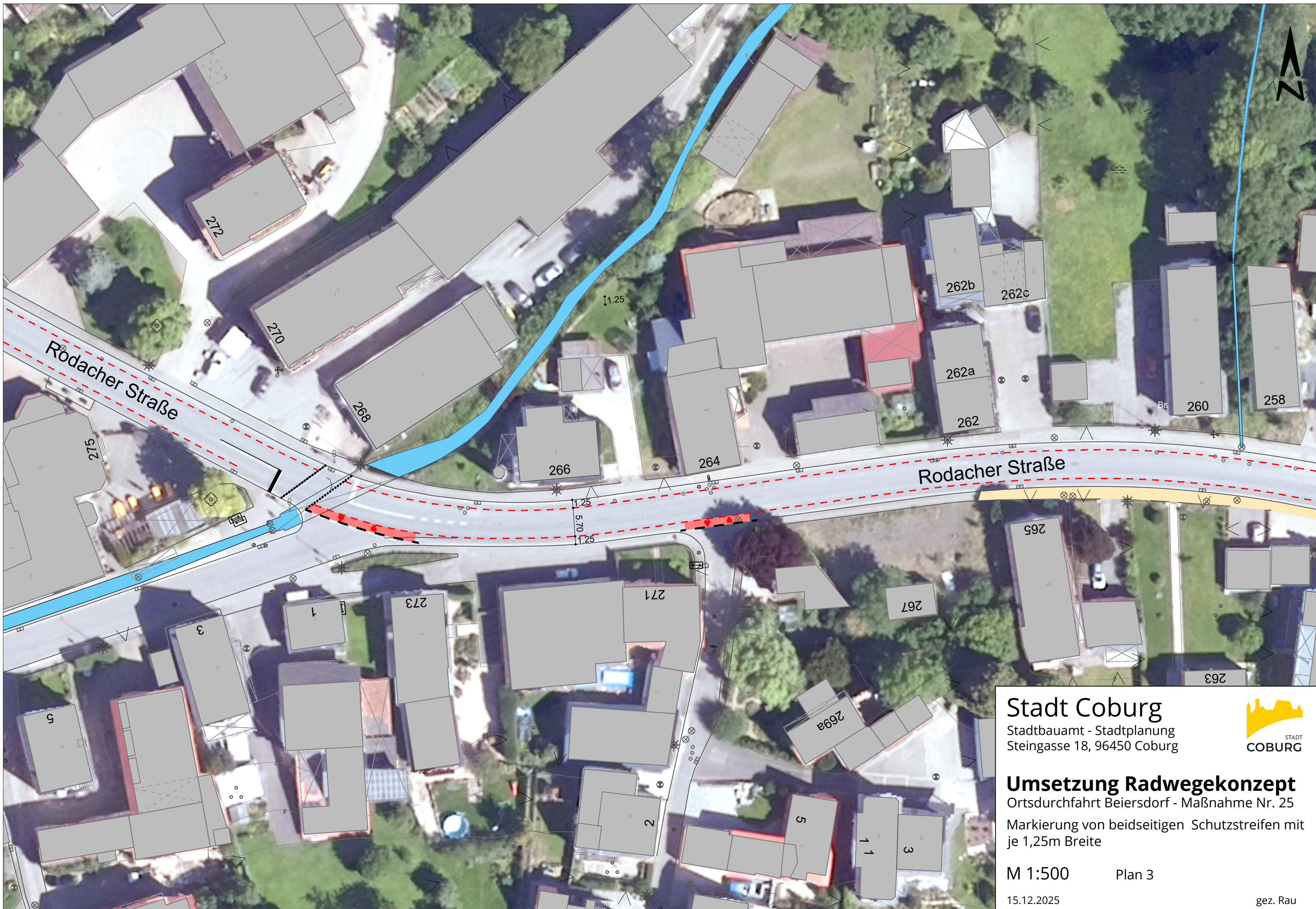
Stadt Coburg
Stadtbauamt - Stadtplanung
Steingasse 18, 96450 Coburg



Umsetzung Radwegekonzept
Ortsdurchfahrt Beiersdorf - Maßnahme Nr. 25
Markierung von beidseitigen Schutzstreifen mit je 1,25m Breite

M 1:500 Plan 2

15.12.2025 gez. Rau



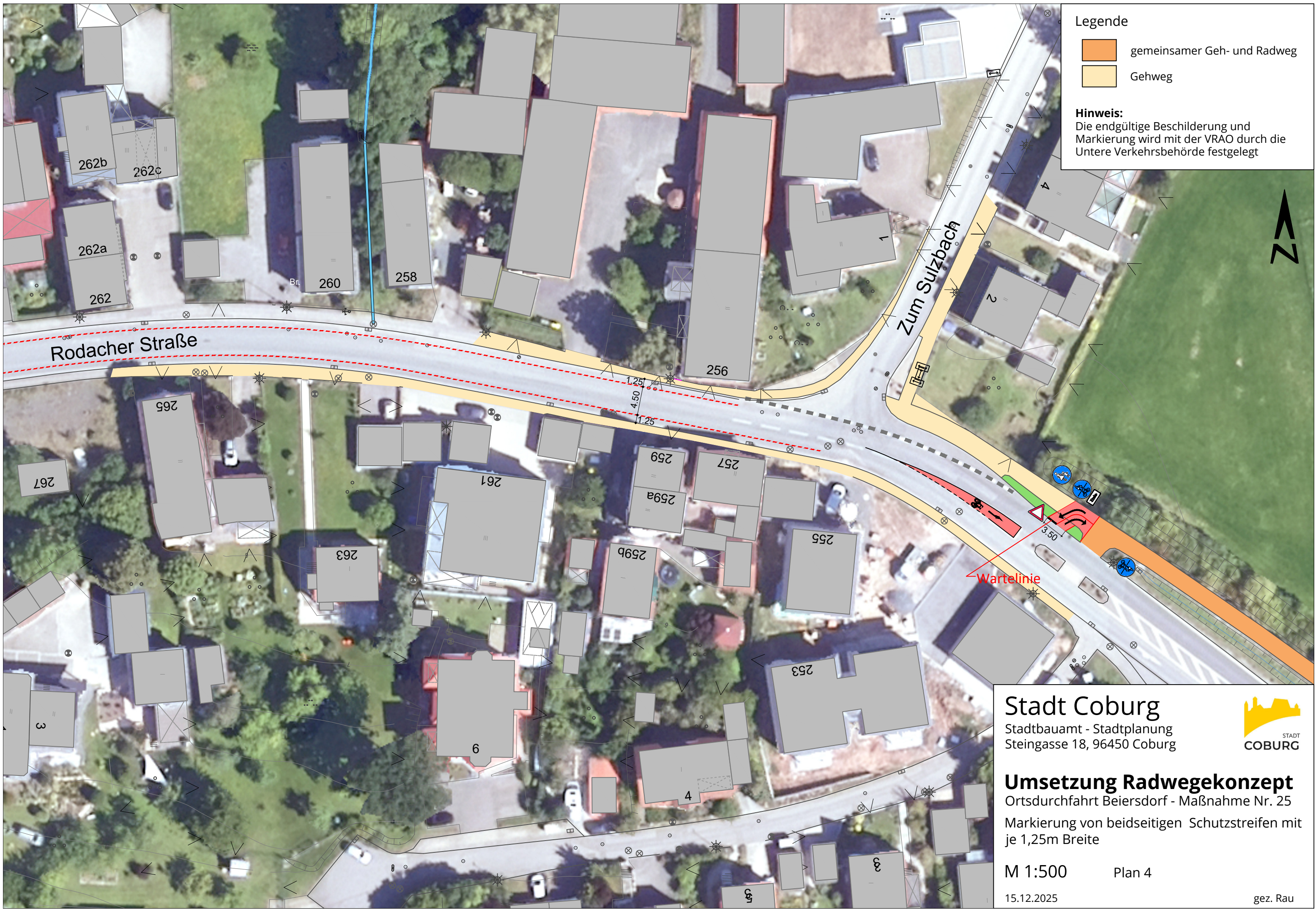
Stadt Coburg
Stadtbauamt - Stadtplanung
Steingasse 18, 96450 Coburg



Umsetzung Radwegekonzept
Ortsdurchfahrt Beiersdorf - Maßnahme Nr. 25
Markierung von beidseitigen Schutzstreifen mit je 1,25m Breite

M 1:500 Plan 3

15.12.2025 gez. Rau



Legende

- gemeinsamer Geh- und Radweg
- Gehweg

Hinweis:

Die endgültige Beschilderung und Markierung wird mit der VRAO durch die Untere Verkehrsbehörde festgelegt

Rodacher Straße

Zum Sulzbach

Wartelinie

1,25
4,50
1,25

3,50

Stadt Coburg

Stadtbauamt - Stadtplanung
Steingasse 18, 96450 Coburg



Umsetzung Radwegekonzept

Ortsdurchfahrt Beiersdorf - Maßnahme Nr. 25
Markierung von beidseitigen Schutzstreifen mit je 1,25m Breite

M 1:500

Plan 4

15.12.2025

gez. Rau