


Stadt Coburg und Landkreis Coburg






Fortschreibung des NVP für Stadt und Landkreis Coburg

Karte 4:
ÖPNV-relevante Ziele im Landkreis Coburg



Weiterführende Schulen

- | | |
|--|---|
|  Hauptschule |  Förderschule |
|  Realschule |  Berufsschule |
|  Mittelschule |  Waldorfschule |
|  Gymnasium |  Wirtschaftsschule |





Freizeit und Naherholung

-  Einrichtung/ Anlage im Bereich Kultur
-  Einrichtung/ Anlage im Bereich Freizeit
-  See mit Naherholungsfunktion
-  Schlösser und Burgen
-  Hallenbad und/ oder Hallen- und Freibad

Sonstige Einrichtungen

-  Ämter
-  Krankenhaus/ Klinik

Arbeitsplatzschwerpunkte

-  Arbeitsplatzstandort (>700 Beschäftigte)
-  Arbeitsplatzstandort (200-700 Beschäftigte)
-  Gewerbe- und Industriegebiet (>10 ha)
-  Einzelhandelsschwerpunkt (Verkaufsfläche > 1.000 m²)

Arbeitsstand: Juli 2015
Kartengrundlage: Topografische Grundkarte

Vervielfältigungshinweis

 0 1 2 3 4 5km



Mathias Schmechtig NahverkehrsConsult, Kassel
www.mathias-schmechtig.de

